


# ZAŁĄCZNIK NR 1








## DO UCHWAŁY NR XXII/167/2016 RADY GMINY ZARSZYN Z DNIA 29 CZERWCA 2016 R.

### LEGENDA DO RYSUNKU PLANU






#### OZNACZENIA OBOWIĄZUJĄCE:

	TERENY ZABUDOWY MIESZKANIOWEJ JEDNORODZINNEJ
	TERENY ZABUDOWY MIESZKANIOWEJ JEDNORODZINNEJ W GRANICACH OBSZARU ZALEWÓW POWODZIOWYCH
	TERENY ZABUDOWY MIESZKANIOWEJ JEDNORODZINNEJ INTENSYWNEJ
	TERENY ZABUDOWY MIESZKANIOWEJ JEDNORODZINNEJ Z DOPUSZCZENIEM TERENÓW ZABUDOWY REKREACJI INDYWIDUALNEJ
	TERENY ZABUDOWY MIESZKANIOWEJ WIELORODZINNEJ
	TERENY ZABUDOWY MIESZKANIOWEJ WIELORODZINNEJ W GRANICACH OBSZARU ZALEWÓW POWODZIOWYCH
	TERENY ZABUDOWY MIESZKANIOWEJ JEDNORODZINNEJ Z DOPUSZCZENIEM TERENÓW ZABUDOWY USŁUGOWEJ
	TERENY ZABUDOWY MIESZKANIOWEJ JEDNORODZINNEJ Z DOPUSZCZENIEM TERENÓW ZABUDOWY USŁUGOWEJ W GRANICACH OBSZARU ZALEWÓW POWODZIOWYCH
	TERENY ZABUDOWY USŁUGOWEJ
	TERENY ZABUDOWY USŁUGOWEJ TURYSTYKI, REKREACJI, WYPOCZYNKU, SPORTU
	TERENY ZABUDOWY USŁUGOWEJ AGROTURYSTYKI
	TERENY ZABUDOWY USŁUGOWEJ TURYSTYKI, REKREACJI, WYPOCZYNKU, SPORTU W GRANICACH OBSZARU ZALEWÓW POWODZIOWYCH
	TERENY ZABUDOWY USŁUGOWEJ OŚWIATY
	TERENY ZABUDOWY USŁUGOWEJ KULTU RELIGIJNEGO
	TERENY ZABUDOWY USŁUGOWEJ ZAGRODOWEJ W GOSPODARSTWACH ROLNYCH, HODOWLANYCH, OGRODNICZYCH

	TERENY OBSŁUGI PRODUKCJI W GOSPODARSTWACH ROLNYCH, HODOWLANYCH, OGRODNICZYCH
	TERENY ROLNICZE
	CMENTARZ
	TERENY ZIELENI URZĄDZONEJ - PARK
	LASY
	TERENY ZIELENI
	TERENY ZIELENI W GRANICACH OBSZARU ZALEWÓW POWODZIOWYCH
	TERENY WÓD POWIERZCHNIOWYCH
	TERENY WÓD POWIERZCHNIOWYCH W GRANICACH OBSZARU ZALEWÓW POWODZIOWYCH
	TERENY UJĘCIA WÓD PODZIEMNYCH, STACJA UZDATNIANIA WODY
	TERENY DRÓG PUBLICZNYCH: DROGA ZBIORCZA
	TERENY DRÓG PUBLICZNYCH: DROGA LOKALNA
	TERENY DRÓG PUBLICZNYCH: DROGA DOJAZDOWA
	TERENY DRÓG WEWNĘTRZNYCH
	TERENY DRÓG WEWNĘTRZNYCH W GRANICACH OBSZARU ZALEWÓW POWODZIOWYCH
	TERENY KOMUNIKACJI: PARKINGI
	TERENY KOMUNIKACJI: CIĄG PIESZY

	GRANICE OBSZARU OBJĘTEGO PLANEM
	LINIE ROZGRANICZAJĄCE TERENY O RÓŻNYM PRZEZNACZENIU LUB RÓŻNYCH ZASADACH ZAGOSP. NIEPRZEKRACZALNE LINIE ZABUDOWY
	GRANICE STREFY ŚCISŁEJ OCHRONY KONSERWATORSKIEJ "A"
	GRANICA STREFY POŚREDNIEJ OCHRONY KONSERWATORSKIEJ "B"
	GRANICE STREFY "OW"
	GRANICA OBSZARU ZALEWÓW POWODZIOWYCH
	LOKALIZACJA OBIEKTÓW ZABYTKOWYCH

#### OZNACZENIA INFORMACYJNE:

	LOKALIZACJA OBIEKTÓW WPISANYCH DO REJESTRU ZABYTKÓW
	LOKALIZACJA STANOWISK ARCHEOLOGICZNYCH
	GRANICA OBSZARU "NATURA 2000" PLB 180002 "Beskid Niski" PLH 180016 "Rymanów"
	GRANICA STREFY OCHRONY BEZPOŚREDNIEJ UJĘCIA WODY NA RZECIE WIŚŁOK W SIENIAWIE
	LINIE ENERGETYCZNE

Całość obszaru objętego planem znajduje się w "Obszarze Chronionego Krajobrazu Beskidu Niskiego" funkcjonującego na mocy rozporządzenia Nr 56/05 Wojewody Podkarpackiego z dnia 30 maja 2005 roku w sprawie Obszaru Chronionego Krajobrazu Beskidu Niskiego