









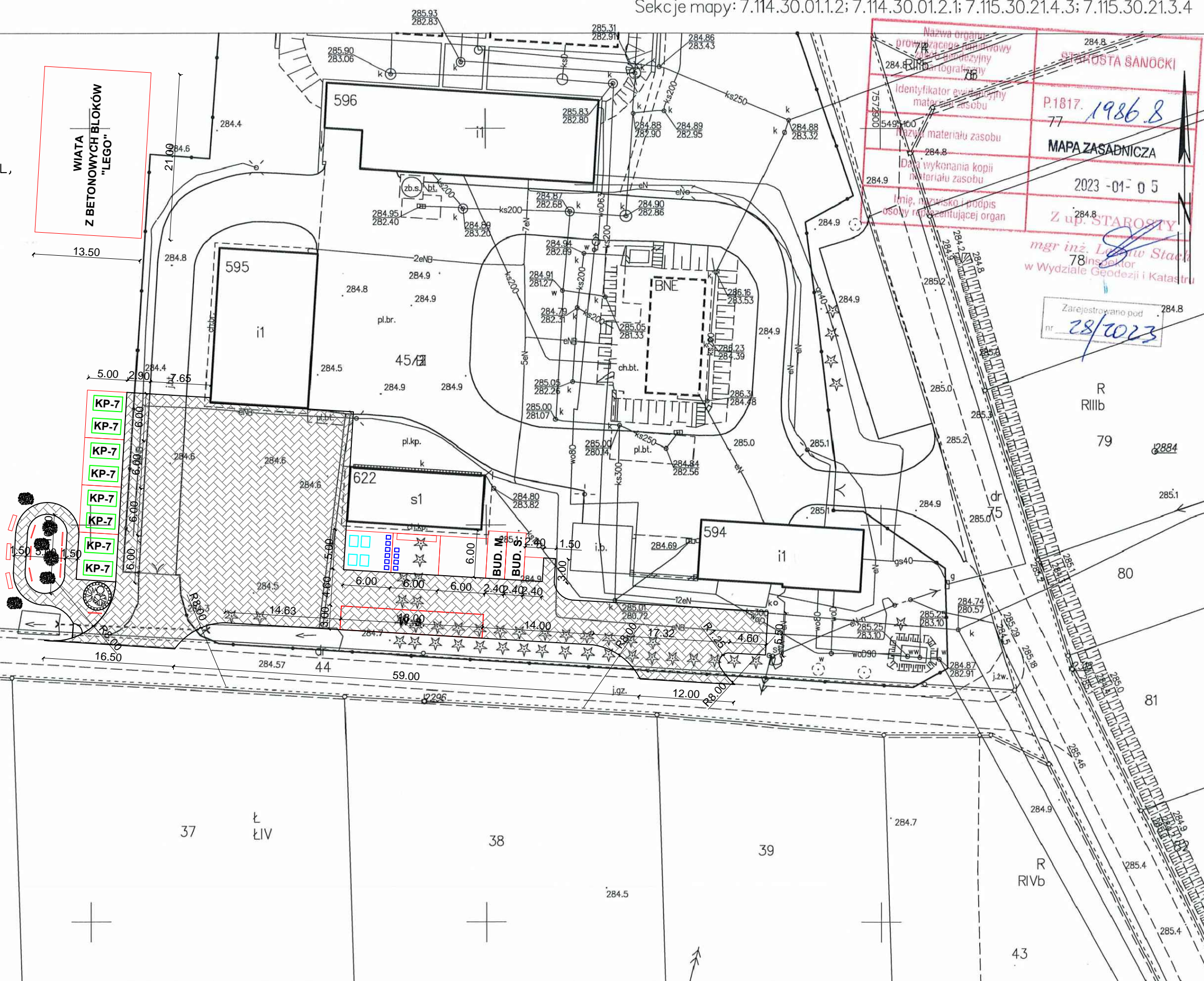
MAPA ZASADNICZA SKALA 1:500

Układ odniesienia: PL-ETRF89, układ wsp. płaskich: PL-2000 strefa 7 (21°), układ wys.: PL-EVRF 2007-NH


Sekcje mapy: 7.114.30.01.1.2; 7.114.30.01.2.1; 7.115.30.21.4.3; 7.115.30.21.3.4

LEGENDA:

-  - BUDYNEK MAGAZYNOWY - KONTENER 2,40X6,00M
-  - BUDYNEK SOCJALNY - KONTENER 2,40X6,00M
-  - STRĄŻÓWKA - KONTENER 2,40X3,00M
-  - WIATA STALOWA MODUŁOWA 4X5,00X6,00M DO GROMADZENIA KONTENERÓW KP-7
-  - WIATA STALOWA 5,00X6,00M DO GROMADZENIA KONTENERÓW 1100L 1*120L
-  - WIATA STALOWA 5,0X6,0M DO SEGREGACJI: STĄŁ MIN. 5,0M, 4 KOSZE 120L, ODPADY W WORKACH
-  - WIATA STALOWA 5,0X6,0M NA ELEKTROŚMIECI
-  - ŚCIEŻKA EDUKACYJNA - TABLICE + ŁAWECZKI



45/1
R
RIVa



35

36

37

38

39

43

79

80

81

7572730
5495000